

Geometrický plán je podkladom na právne úkony, keď údaje doterajšieho stavu výkazu výmer sú zhodné s údajmi platných výpisov z katastra nehnuteľností

Vyhотовiteľ GEODESY SLOVAKIA, s.r.o. Kolónia 559/16 905 01 Senica tel.: 0903 454728 IČO: 45644900 geodesy@geodesy.sk		Kraj Bratislavský		Okres Malacky		Obec ROHOŽNÍK	
		Kat. územie ROHOŽNÍK		Číslo plánu 039/2016		Mapový list č. ZS-XIX-18-11	
		GEOMETRICKÝ PLÁN na vyznečenie vecného bremena práva uloženia inžinierskych sietí cez parcely PK č. 334/5, KN-E č. 2911/1, 2911/2, 3029/1, KN-C č. 393/2, 393/17, 393/18, 394/2, 396/2, 396/22, 396/23, 2899/41, 2899/152, 2907/2, 2908, 2909/2					
Vyhотовil		Autorizačne overil				Úradne overil	
Dňa:	Meno:	Dňa:	Meno:	Dňa:	Číslo:		
31.03.2016	Ľubomír Fašánek	01.04.2016	Ing. Peter Holíč				
Nové hranice boli v prírode označené neboli označené		Nálezitosťami a presnosťou zodpovedá predpisom				Overené podľa § 9 zákona NR SR č. 215/1995 Z.z. o geodézii a kartografii	
Záznam podrobného merania (meračský náčrt) č. 1217		Pečiatka a podpis				Pečiatka a podpis	
Súradnice bodov označených číslami a ostatné meračské údaje sú uložené vo všeobecnej dokumentácii							

VÝKAZ VÝMER

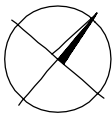
Doterajší stav								Z m e n y					N o v ý s t a v					
Číslo					Výmera		Druh pozemku	Diel číslo	k parcele číslo	m2	od parcely číslo	m2	Číslo parcely	Výmera		Druh pozemku	Vlastník nájomník-držiteľ / adresa /	
pzkn. vložky	listu vlastn.	parcely		ha										m2	ha			m2
PK	LV	PK	KN-E	KN-C	ha	m2								ha	m2	kód		
neknih.		334/5			2	2804	námestie	2	Stav právny Vyčíslenie rozsahu vecného bremena				(334/5	2	2804	námestie)	Doterajší	
	2758			393/2		519	zast.pl.	14		93	393/2	93	393/2		519	zast.pl. 18	Doterajší	
	2758			393/17		507	zast.pl.	13		2	393/17	2	393/17		507	zast.pl. 26	Doterajší	
	2758			393/18		528	zast.pl.	15		2	393/18	2	393/18		528	zast.pl. 26	Doterajší	
	710			394/2		4212	zast.pl.	1		107	394/2	107	394/2		4212	zast.pl. 16	Doterajší	
	710			396/2		4427	zast.pl.	12		210	396/2	208	396/2		4427	zast.pl. 22	Doterajší	
	705			396/22		16	zast.pl.	11		4	396/22	4	396/22		16	zast.pl. 18	Doterajší	
	710			396/23		1275	zast.pl.	16		75	396/23	75	396/23		1275	zast.pl. 22	Doterajší	
	710			2899/41		1115	orná p.	3		10	2899/41	10	2899/41		1115	orná p. 1	Doterajší	
	710			2899/152		292	ost.pl.	4		3	2899/152	3	2899/152		292	ost.pl. 37	Doterajší	
	313			2907/2		7570	zast.pl.	5		24	2907/2	24	2907/2		7570	zast.pl. 22	Doterajší	
	313			2908		4424	zast.pl.	6		451	2908	451	2908		4424	zast.pl. 22	Doterajší	
	710			2909/2		9175	ost.pl.	7		5	2909/2	5	2909/2		9175	ost.pl. 32	Doterajší	
	2313			2911/1		94	orná p.	8		30	2911/1	30	(2911/1		94	orná p.)	Doterajší	
	2313			2911/2		2621	orná p.	9		4	2911/2	4	(2911/2		2621	orná p.)	Doterajší	
1686		3029/1		288	ost.pl.	10		19	3029/1	19	(3029/1	288	ost.pl.)	Doterajší				

VÝKAZ VÝMER

Doterajší stav								Z m e n y					N o v ý s t a v					
Číslo					Výmera		Druh pozemku	Diel číslo	k parcele číslo	m2	od parcely číslo	m2	Číslo parcely	Výmera		Druh pozemku	Vlastník nájomník-držiteľ / adresa /	
pzkn. vložky	listu vlastn.	parcely												ha	m2			ha
PK	LV	PK	KN-E	KN-C	ha	m2		Stav podľa registra C KN										
				334/5	1	5629	zast.pl.						334/5	1	5629	zast.pl. 22	Doterajší	
	2758			393/2		519	zast.pl.						393/2		519	zast.pl. 18	Doterajší	
	2758			393/17		507	zast.pl.						393/17		507	zast.pl. 26	Doterajší	
	2758			393/18		528	zast.pl.						393/18		528	zast.pl. 26	Doterajší	
	710			394/2		4212	zast.pl.						394/2		4212	zast.pl. 16	Doterajší	
	710			396/2		4427	zast.pl.						396/2		4427	zast.pl. 22	Doterajší	
	705			396/22		16	zast.pl.						396/22		16	zast.pl. 18	Doterajší	
	710			396/23		1275	zast.pl.						396/23		1275	zast.pl. 22	Doterajší	
	710			2899/41		1115	orná p.						2899/41		1115	orná p. 1	Doterajší	
	710			2899/152		292	ost.pl.						2899/152		292	ost.pl. 37	Doterajší	
	313			2907/2		7570	zast.pl.						2907/2		7570	zast.pl. 22	Doterajší	
	313			2908		4424	zast.pl.						2908		4424	zast.pl. 22	Doterajší	
	710			2909/2		9175	ost.pl.						2909/2		9175	ost.pl. 32	Doterajší	
				3030/1	29	5866	orná p.						3030/1	29	5866	orná p. 1	Doterajší	
				3030/4		368	zast.pl.						3030/4		368	zast.pl. 22	Doterajší	

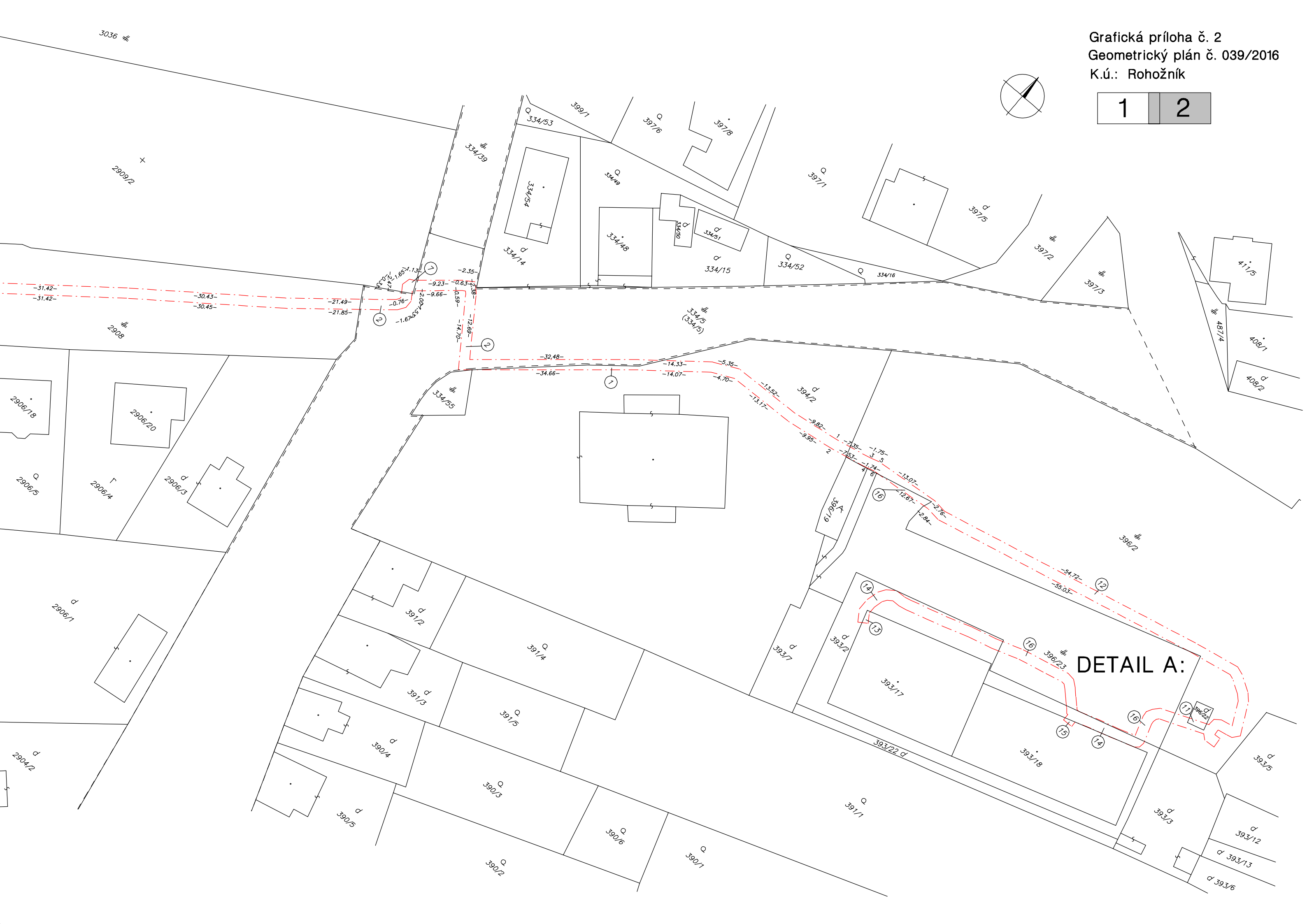

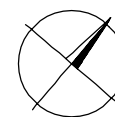
VÝKAZ VÝMÉR

[illegible]



1 2







DETAIL A:

